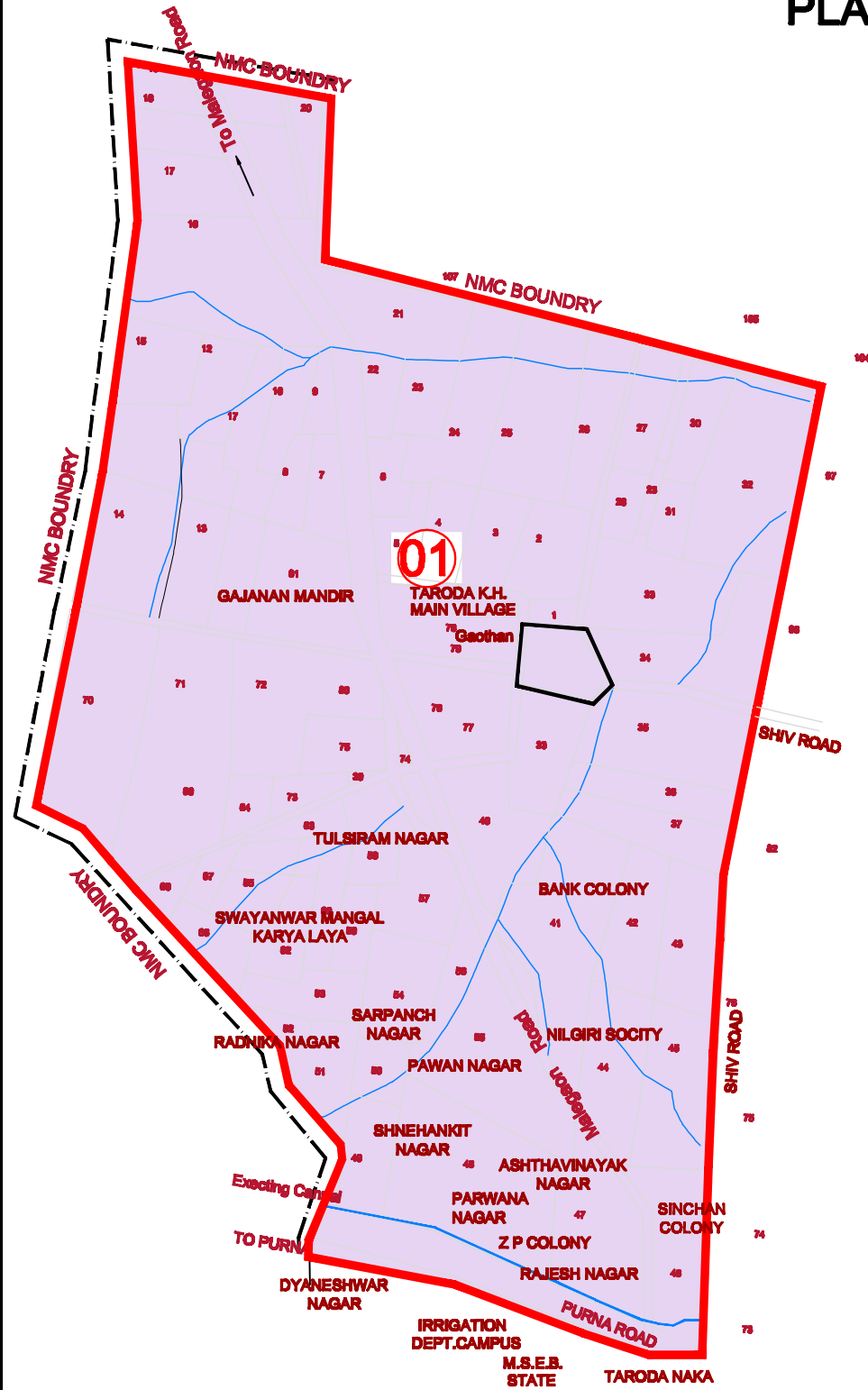
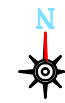
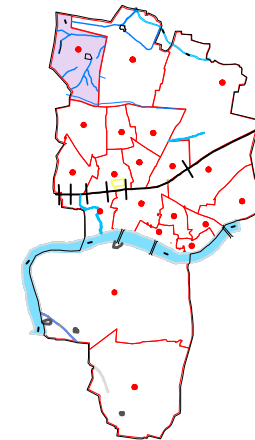


NANDED WAGHALA CITY MUNICIPAL CORPORATION, NANDED
PLAN SHOWING ELECTION WARDS. 2017



प्रभाग क्रमांक	प्रभागाचे नांव असल्यास	प्रभागाची व्याप्ती (प्रभागातील थोडक्यात महत्वाची ठिकाणे/ परिसर / नगरे इ. नमूद करावीत)	प्रभागाच्या सिमा	आरक्षणाची स्थिती किती जागा कोणत्या प्रवर्गासाठी जसे अनु जाती/ अनु.जमाती/ नागरीकांच्या मागासप्रवर्गासाठी या स्त्रियांसाठी (अनु.जाती /अनु.जमाती /नागरिकांचा मागासवर्ग स्त्रियांसाठी धरून)
1	2	3	4	5
प्रभाग क्रमांक - 1 लोकसंख्या - एकुण -27447 अ.जा. - 7624 अ.ज. - 1145	तरोडा खुर्द	तरोडा खुर्द मुळ गांव, राजेश नगर, शिवराय नगर, सिध्दांत नगर, सरपंच नगर,परवाना नगर, स्वागत नगर, मंत्री नगर, बेला नगर, शास्त्री नगर, गोदावरी नगर, जि.प.कॉलनी, सन्मान कॉलनी, गजानन मंदिर परिसर, पवननगर, भवित्तयनगर,पालीनगर,जैनमंदिर, सिंचननगर,तुळशिरामनगर, कुणालनगर,स्वागतनगर, आयोध्यानगर इत्यादी	उत्तर - मनपा हद्दीतील गट नं. 18 चा पश्चिम उत्तर कोपरा मनपा हद्दीने पुर्वेकडे गट नं. 20 उत्तरा पुर्व कोपरा ते दक्षिणेकडे जय महाराष्ट्र ढाबा ते पुर्वेकडे गट नं 32 चा पुर्वोत्तर कोपरा पर्यंत पूर्व - गट नं 32 पुर्वोत्तर कोपरा ते दक्षिणेकडे तरोडा बु व खु शिव रोडने दक्षिणेकडे नवीन पुर्णा रोड (रोडनं 32) लगत सेवा चिकन सेंटर पर्यंत दक्षिण - सेवा चिकन सेंटर (तरोडा (बु.) व तरोडा (खु.) शिव) रस्त्यापासून पश्चिमेकडे पुर्णारोड (रोड नं. 32) अब्दुल रफिक शेख अहेमद यांचे कॉम्प्लेक्स (राज पिठाची गिरणी) मनपा हद्दीपर्यंत. पश्चिम - अब्दुल रफिक शेख अहेमद कॉम्प्लेक्स (राज पिठाची गिरणी) पासून मनपा हद्दीने उत्तरेकडे गट नं. 18 पश्चिम उत्तर कोपरा मनपा हद्दी पर्यंत.	1-अ --- अनुसुचित जाती 1-ब --- नामाप्र महिला 1-क --- सर्वसाधारण महिला 1-ड --- सर्वसाधारण



INDEX	
MUNICIPAL BOUNDRY	— — — — —
ELECTION WARD BOUNDRY	— — — — —
ELECTION WARD NUMBER	1, 2, 3 — — — — —