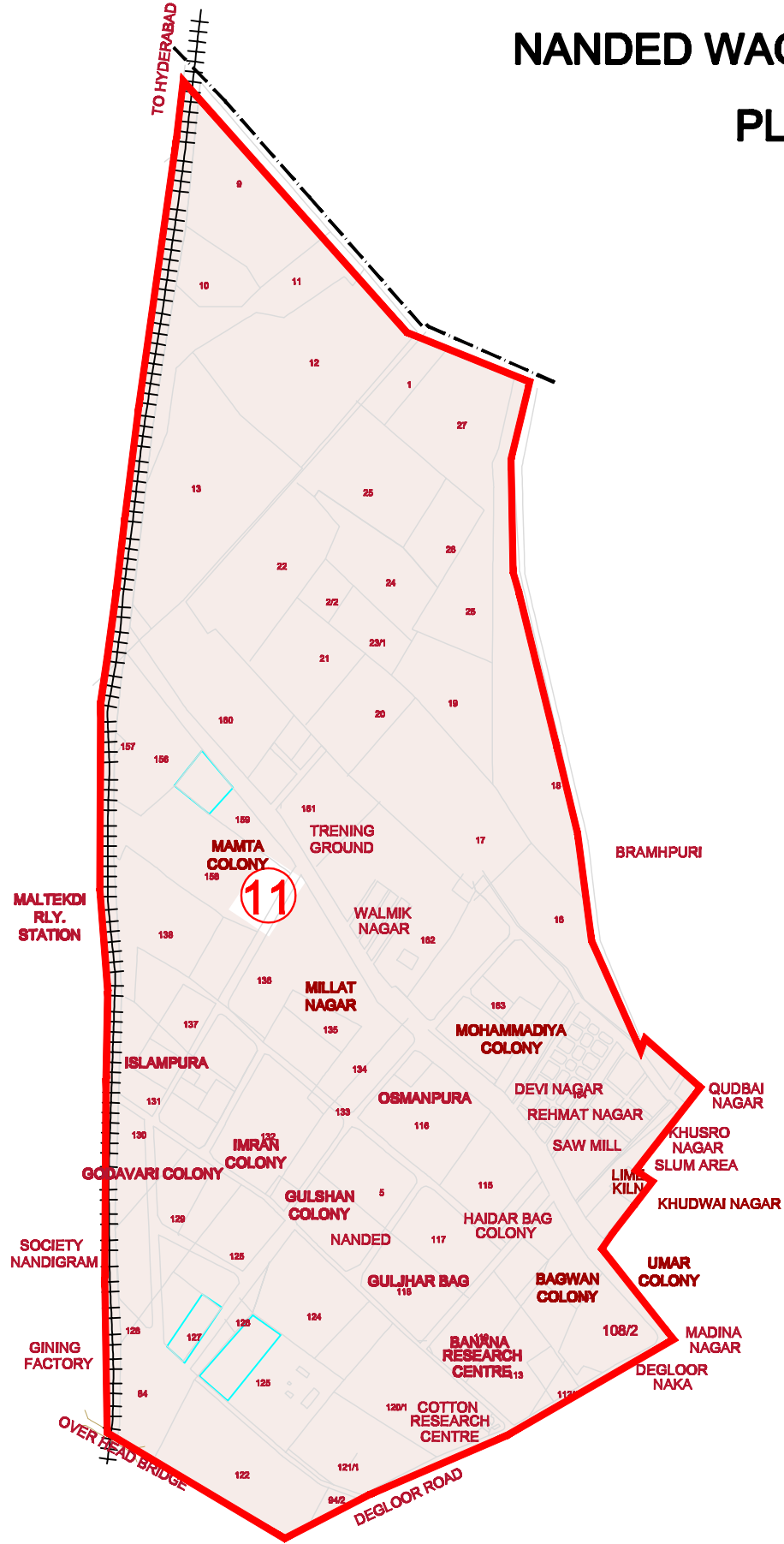
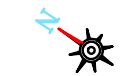
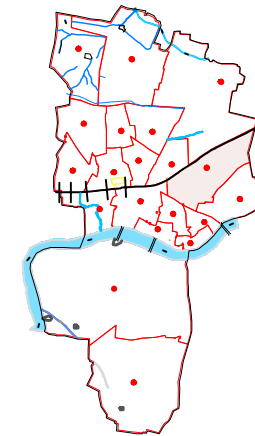


NANDED WAGHALA CITY MUNICIPAL CORPORATION, NANDED
PLAN SHOWING ELECTION WARDS. 2017



प्रभाग क्रमांक	प्रभागाचे नांव असल्यास	प्रभागाची व्याप्ती (प्रभागातील थोडक्यात महत्वाची ठिकाणे/ परिसर / नगरे इ. नमूद करावीत)	प्रभागाच्या सिमा	आरक्षणाची स्थिती किती जागा कोणत्या प्रवर्गासाठी जसे अनु.जाती/ अनु.जमाती/ नागरीकांच्या मागासप्रवर्गासाठी या स्त्रियांसाठी (अनु.जाती /अनु.जमाती /नागरिकांचा मागासवर्ग स्त्रियांसाठी धरून)
1	2	3	4	5
प्रभाग क्रमांक - 11 लोकसंख्या - एकुण -29458 अ.जा.-574 अ.ज.-91	हैदरबाग	कापूस संशोधन केंद्र, केळी संशोधन केंद्र गोदावरी कॉलनी, इस्लामपूरा, गुलशन कॉलनी, रहेमान कॉलनी, गुलजारबाग, हैदरबाग व हैदरबाग-2 इमान कॉलनी, मरकज, देवीनगर, उस्मापुरा, मालटेकडी बागवान कॉलनीचा भाग, खुसरोनगर, चूना भट्टी रोड, रहेमतनगर, मोसीन कॉलनी, पोची कॉलनी, नमक कारखाना, मिल्लतनगर, मिल्लतनगर मुख्य रस्ता, वाल्मीकनगर, ममता कॉलनी, जामीया चिस्तीया मदरसा परिसर, नयिन टिपू सुलतान नगर, गाडेगाव रस्त्याचा पश्चिमेकडील भाग, हैदरबाग दवाखाना इत्यादी.	उत्तर- रेल्वे लाईन ते पूर्वेकडे मनपा हद्द पूर्व- मनपा हद्द पूर्व उत्तर कोपरा ते गाडेगाव रस्ता दक्षिण पूर्व मनपा हद्द. दक्षिण- दक्षिण पूर्व मनपा हद्द ते दक्षिणेकडील गाडेगाव रस्त्याने मुजाहिद चौक चौरस्ता ते रशीद गुतेदार यांचे घर ते शेख रफिक (फेमस डेकोरेशन) यांचे दुकान ते पश्चिमेकडे हॉटेल बाबुभाई (सारा किराणा फलक दुकान) ते दक्षिणेकडे उमर लेडीज एम्पोरीयम दुकान ते मोईज अहेमद अब्दुल रज्जाक (स्टोअरवाले यांचे घर) ते पश्चिमेकडे रस्त्याने खुबा कॉम्प्लेक्स ते दक्षिणेकडे पोलीस चौकी देगलुर नाका ते पश्चिमेकडे कापूस संशोधन केंद्र उत्तर पश्चिम कोपरा (गुरुदेव हॉटेल पर्यंत) पश्चिम- कापूस संशोधन केंद्र उत्तर पश्चिम कोपरा (गुरुदेव हॉटेल) ते उत्तरेकडे बाफना ओव्हर हेड ब्रिज रेल्वे लाईन पर्यंत	11-अ --- नामाप्र 11-ब --- नामाप्र महिला 11-क --- सर्वसाधारण महिला 11-ड --- सर्वसाधारण



INDEX

MUNICIPAL BOUNDRY	— — — — —
ELECTION WARD BOUNDRY	— — — — —
ELECTION WARD NUMBER	1, 2, 3 — — — — —