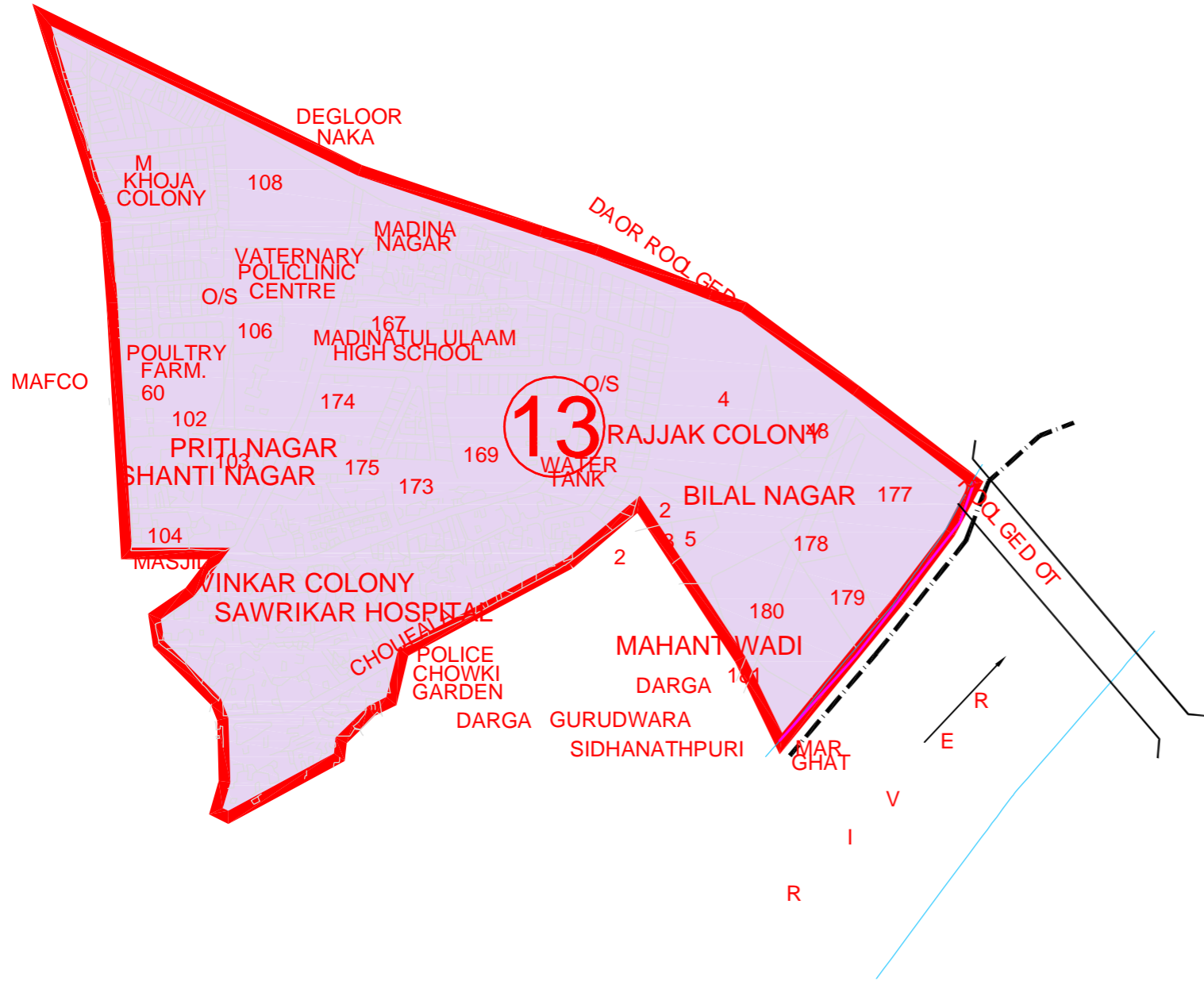


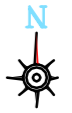
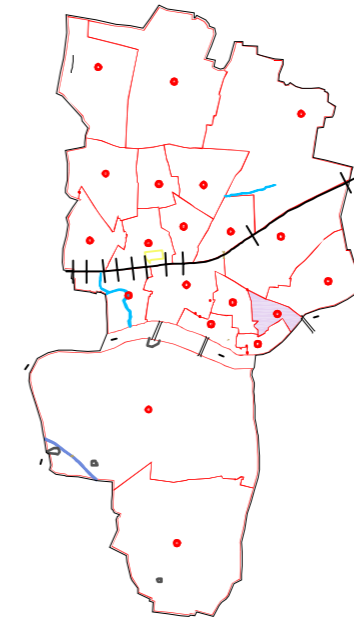
NANDED WAGHALA CITY MUNICIPAL CORPORATION, NANDED

PLAN SHOWING ELECTION WARDS. 2017

PRABHAG
NO. 13



प्रभाग क्रमांक	प्रभागाचे नांव असल्यास	प्रभागाची व्याप्ती (प्रभागातील थोडक्यात महत्वाची ठिकाणे/ परिसर / नगरे इ. नमूद करावीत)	प्रभागाच्या सिमा	आरक्षणाची स्थिती किती जागा कोणत्या प्रवर्गासाठी जसे अनु.जाती/ अनु ,जमाती/ नागरीकांच्या मागासप्रवर्गासाठी या स्त्रियांसाठी (अनु.जाती /अनु.जमाती /नागरिकांचा मागासवर्ग स्त्रियांसाठी धरून)
1	2	3	4	5
प्रभाग क्रमांक - 13 लोकसंख्या - एकुण -24514 अ.जा.-2107 अ.ज.-94	चौफाळा/ मदिनानगर	मदिना नगर, बिलाल नगर, गंगानगर, खोजा कॉलनी, खरयुम प्लॉट, शांती नगर, प्रीती नगर, विणकर कॉलनी, बीबी मरियम तकीया, जुना पोस्ट ऑफिस, पौल्डी फॉर्म, जुना गंजचा भाग, चौफाळा, सुळ टेकडी, पंचशील नगर, संत संगत गुरुद्वारा परिसर, भोई गल्ली, महतवाडी, भावेश्वर नगर, रजाक कॉलनी, मंढई,ई.	उत्तर - बरकत कॉम्प्लेक्स ते पुर्वेकडे मुख्य हैद्राबाद रस्त्याने देगलूर नाका जुना पुल गोदावरी पुलापर्यंत पूर्व - गोदावरी नदी. दक्षिण - मरघाट ते मरघाट रोडने उत्तरेकडे भावेश्वर मंदिर कमान ते अपना मंगल कार्यालय ते रस्ता ओलाडुन पश्चिमेकडे बाबा फर्निचर ते चौफाळा मस्जिदच्या दुकाने ते सरळ रस्त्याने पश्चिमेकडे संकल्प मेडिकल ते रस्ता ओलाडुन दक्षिणेकडे कामगार कल्याण केंद्राचा दक्षिण पुर्व कोपरा ते पश्चिमेकडे महमद अली यांचे घर ते रस्त्याने बबलू प्रेमचंद लखनौवाले यांचे घर ते रुपचंद यांचे घर ते पश्चिमेकडे गजानन लॉन्ड्री (यशवंतकर यांचे घर) ते दशरथ राठोड यांचे घर ते पश्चिमेकडे रस्त्याने वाकडे यांचे घरापर्यंत. पश्चिम :वाकडे यांचे घर ते उत्तरेकडे रस्त्याने गंज्जेरवार यांचे मिर्ची कांडप ते रस्त्याने मन्सुरखान हवेली कोपरा ते उत्तर पश्चिमेकडे सावरीकर यांचा जुना दवाखाना ते पुर्वे कडे पहिलवान टि हाउस ते रस्ता ओलाडुन देशी दारुचे दुकान ते पश्चिमेकडे जुना पोस्ट ऑफिस कोपरा (मुघल हॉटेल) ते उत्तरे कडे मॅफको रोडने बरकत कॉम्प्लेक्स पर्यंत	13-अ - अनुसूचित जाती महिला 13-ब - नामाप्र महिला 13-क - सर्वसाधारण 13-ड - सर्वसाधारण



INDEX

MUNICIPAL BOUNDRY	---
ELECTION WARD BOUNDRY	—
ELECTION WARD NUMBER	1, 2, 3 - - - -