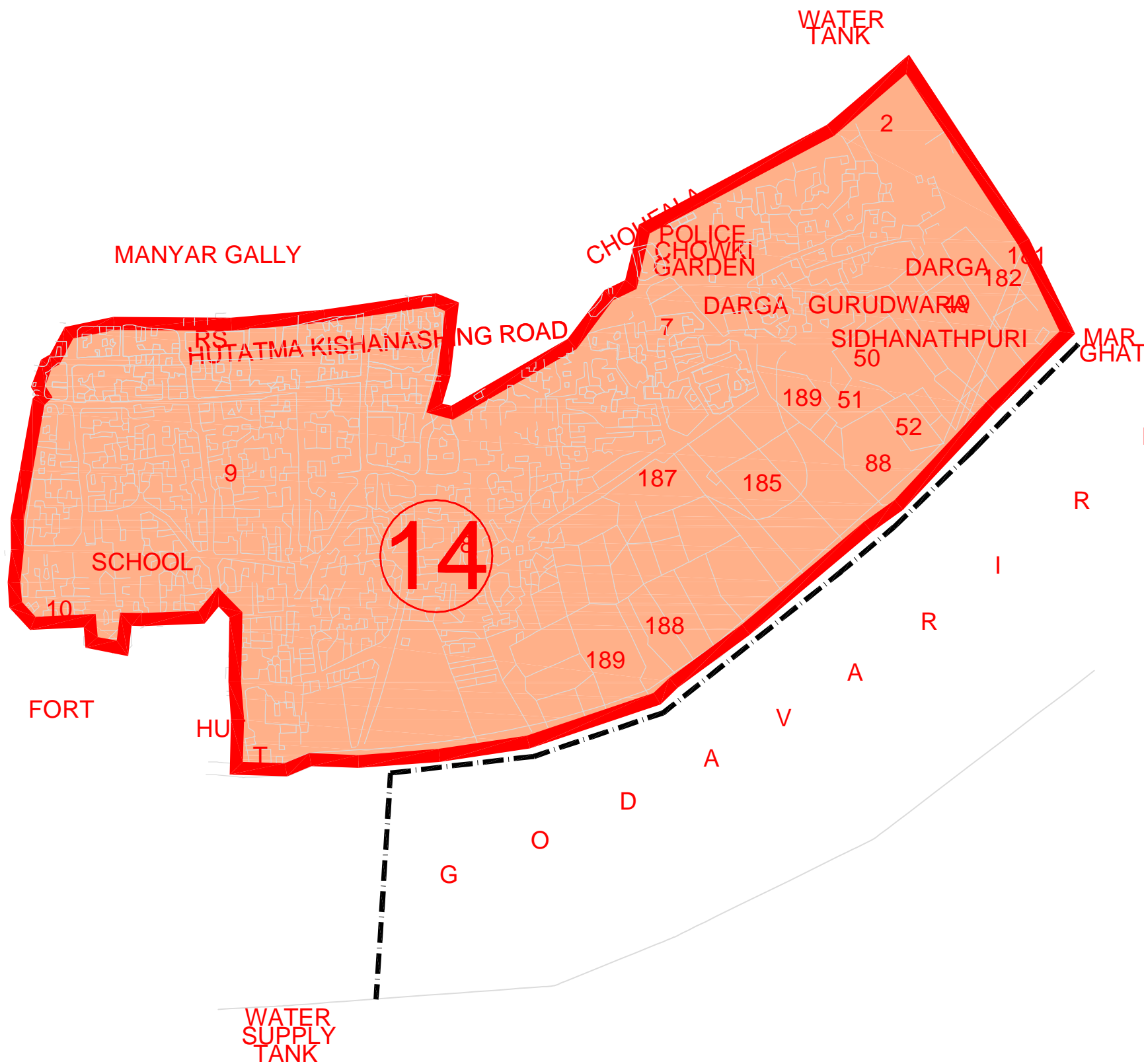
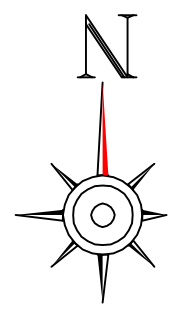
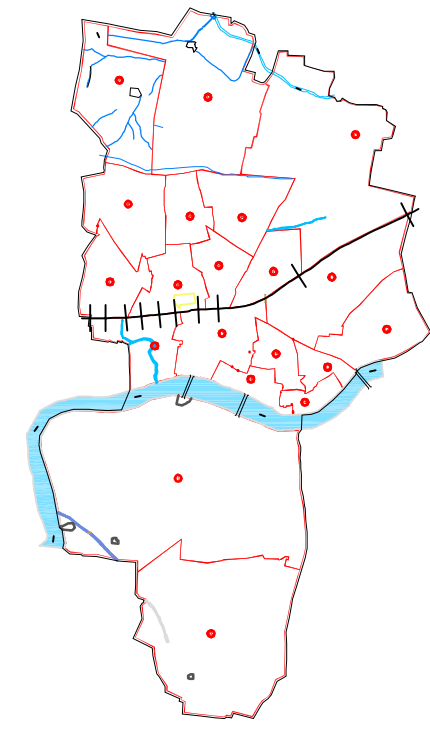


# NANDED WAGHALA CITY MUNICIPAL CORPORATION, NANDED

## PLAN SHOWING ELECTION WARDS. 2017



प्रभाग क्रमांक	प्रभागाचे नांव असल्यास	प्रभागाची व्याप्ती (प्रभागातील थोडक्यात महत्वाची ठिकाणे/ परिसर / नगरे इ. नमूद करावीत)	प्रभागाच्या सिमा	आरक्षणाची स्थिती किली जागा कोणत्या प्रवर्गासाठी जसे अनु.जाती/ अनु. जमाती/ नागरीकांच्या मागासप्रवर्गासाठी या स्त्रियांसाठी (अनु.जाती /अनु.जमाती /नागरिकांचा मागासवर्ग स्त्रियांसाठी धरून)
1	2	3	4	5
प्रभाग क्रमांक - 14 लोकसंख्या - एकुण -27246 अ.जा.-1338 अ.ज.-418	होळी	होळी भाग, भोजालाल गवळी चौक, सराफा, मारवाड गल्ली, कलाल गल्ली, चाभार बेस, अरब गल्ली, नावघाट, हातई, कुंभार टेकडी, सिध्दार्थ नगर, गणीपुरा, नगरीश्वर मंदिर, नरहरी गल्ली, सिध्दनाथ पुरी, ब्राह्मण गल्ली, शंकराचार्य मठ परिसर, लक्ष्मी नगर, हातजोडी, मोमीनपुरा, मल्ली भाग, पंचशिलनगर, चौफाळा, संत संगत गुरूद्वारा भाग, महंमवाडी, भोईगल्ली मरघाट भाग, इत्यादी	उत्तर - किलारोड वरील गुडलक ज्वेलर्स ते पुर्वेकडे लालवाडा शाळा ते बागवान मस्जिद ते पुर्वेकडे मोमिन कापड दुकान ते मकबुल बेस्ट बेकरी ते दक्षिणेकडे अ.हमीद दरवेश यांचे घर ते रस्ता ओलाडून लुतफुला यांचे घर ते कोळीने अ.जलील यांचे घर ते घर क्र.८.३.११४ ते बिरबल हरिशचंद्र यादव यांचे घर ते हब्बू भाई यांचे घर ते डिपीजवळ नवाब भाई यांचे घर ते शेकळे यांचे घर ते उत्तरे कडे चौफाळा शिवाजी पुतळा ते पुर्वेकडे लक्ष्मण मंचनवार यांचे नविन टिनशेड दुकाने ते शे.गौस शे.हसन यांचे लाकडी दुकानापर्यंत. पूर्व - शे.गौस शे.हसन यांचे लाकडी दुकान ते मरघाट रस्त्याने दक्षिणेकडे अक्सा मस्जिद ते मरघाट गोंदावरी नदी पर्यंत. दक्षिण- गोदावरी नदी. पश्चिम- गोदावरी नदीने उत्तरे कडे नावघाट महादेव मंदिर ते नंदु कुलकर्णी यांचे घर ते पश्चिमे कडे कुलकर्णीचा जुना वाडा वळण घेउन पाठक यांचे घर ते रस्त्याने मोहमदिया मस्जिद ते रफत अन्सारी यांचे घर ते रहिमुल्ला जहागीरदार यांचे घर ते किल्ला रस्त्याने उत्तरेकडे गुडलक ज्वेलर्स पर्यंत.	14-अ-नामात्र 14-ब-सर्वसाधारण महिला 14-क-सर्वसाधारण महिला 14-ड-सर्वसाधारण



INDEX	
MUNCIPAL BOUNDRY	— — — — —
ELECTION WARD BOUNDRY	█
ELECTION WARD NUMBER	1, 2, 3 - - - - -