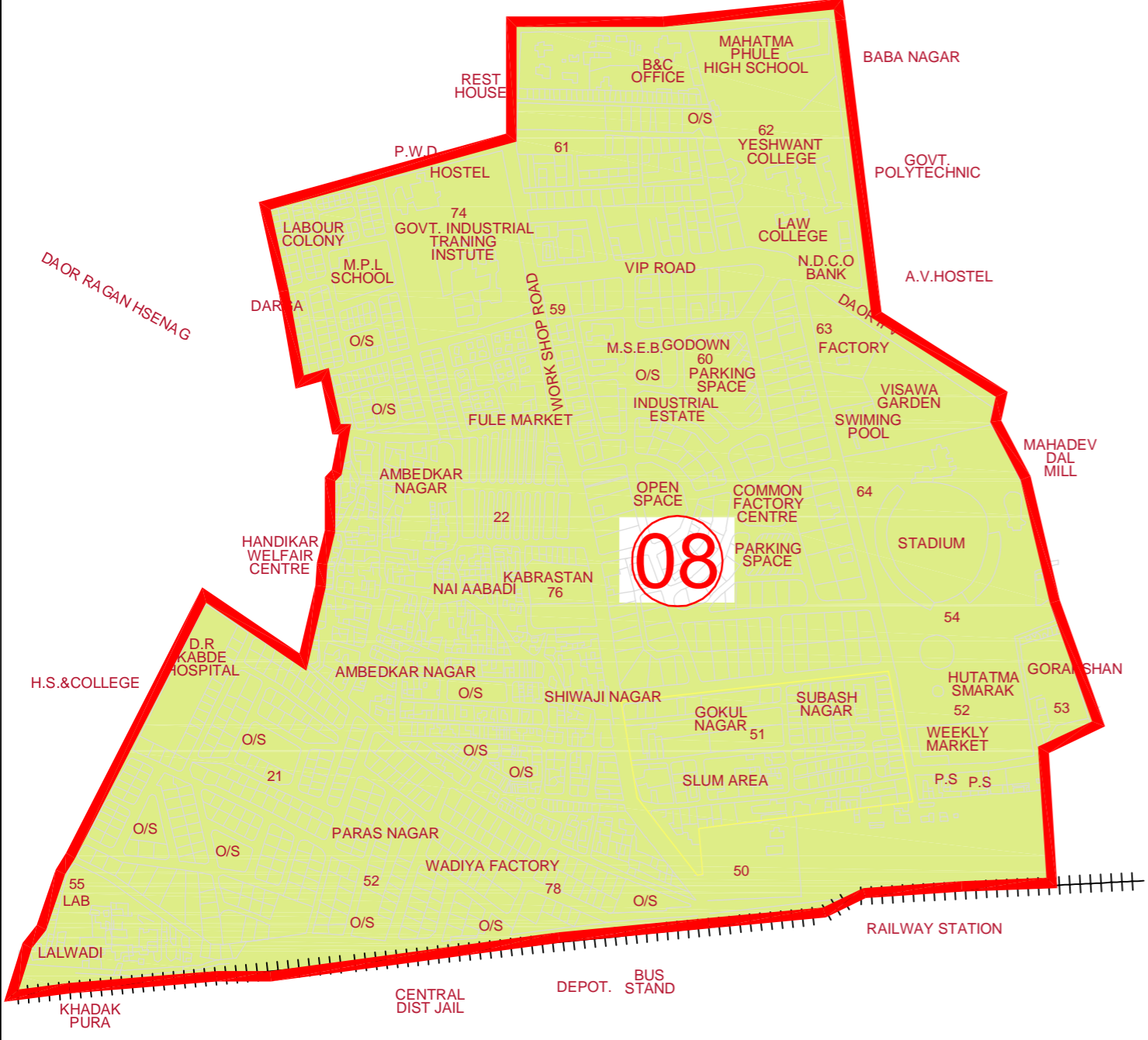


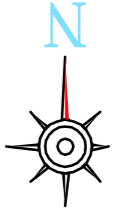
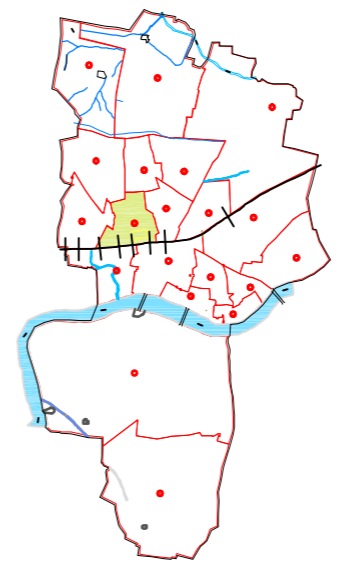
NANDED WAGHALA CITY MUNICIPAL CORPORATION, NANDED

PLAN SHOWING ELECTION WARDS. 2017

PRABHAG
NO. 08



प्रभाग क्रमांक	प्रभागाचे नांव असल्यास	प्रभागाची व्याप्ती (प्रभागातील थोडक्यात महत्वाची ठिकाणे/ परिसर/नगरे इ. नमूद करावीत)	प्रभागाच्या सिमा	आरक्षणाची स्थिती किती जागा कोणत्या प्रवर्गासाठी जसे अनु.जाती/ अनु.जमाती/ नागरीकांच्या मागासप्रवर्गासाठी या स्त्रियांसाठी (अनु.जाती /अनु.जमाती /नागरिकांचा मागासवर्ग स्त्रियांसाठी धरून)
1	2	3	4	5
प्रभाग क्रमांक - 8 लोकसंख्या - एकुण -26744 अ.जा.-6613 अ.ज.-277	शिवाजीनगर	वाडीया फॅक्टरी एरिया, शिवाजी नगर, नई आबादी, आंबेडकर नगर, महाविर सोसायटी, पारस नगर, लालवाडी, लेबर कॉलनी काही भाग, एचआयजी कॉलनी, गोकुळ नगर, गोरक्षण, स्टेडियम, शिवाजीनगर औद्योगिक वसाहत, विसावा नगर, यशवंत कॉलेज, महात्मा फुले शाळा इत्यादी.	उत्तर - श्री मुजीब अहमद खान, पी.आय. यांचे घर लेबर कॉलनी ते पुर्वे कडे आय टी आय चा उत्तर बाजूचा कोपरा ते रोड नं 7 वरील शासकीय विश्राम गृह (उत्तरेकडे) ते पुर्वेकडे महात्मा फुले शाळा (बाबानगर रोड) पर्यंत पूर्व - महात्मा फुले शाळा (बाबानगर रोड) ते दक्षिणेकडे शंकरराव चव्हाण पुतळा ते व्ही आय पी रस्ता विसावा गार्डनचा पुर्व कोपरा ते रोड नं 26 ते पश्चिमेकडे गोरक्षण हनुमान मंदिर ते उत्तरेकडे शंकर मुदीराज यांचे घर रेल्वे लाईन पर्यंत दक्षिण - रेल्वे लाईन. पश्चिम - रेल्वे लाईन (लालवाडी लगत) ते नुरेइलाही चौक ते उत्तरेकडे काबडे हॉस्पिटल ते पुर्वेकडे राधिका हॉस्पिटल ते उत्तरेकडे श्रीधर वाघमारे यांचे घर ते सावळे यांचे घर ते बुध्द विहार ते तानाजी कंधारे यांचे घर ते मनपा ओपन स्पॅस मधील गार्डन लेबर कॉलनी शहजादी बेगम याकूब साब यांचे घर ते पश्चिमेकडे मो. खान कवलवाले ते उत्तरेकडे मुजीब अ. खान यांचे घर.	8-अ -- अनुसुचित जाती 8-ब - नामाप्र महिला 8-क - सर्वसाधारण महिला 8-ड - सर्वसाधारण



INDEX	
MUNCIPAL BOUNDRY	— —
ELECTION WARD BOUNDRY	█
ELECTION WARD NUMBER	1, 2, 3 -----