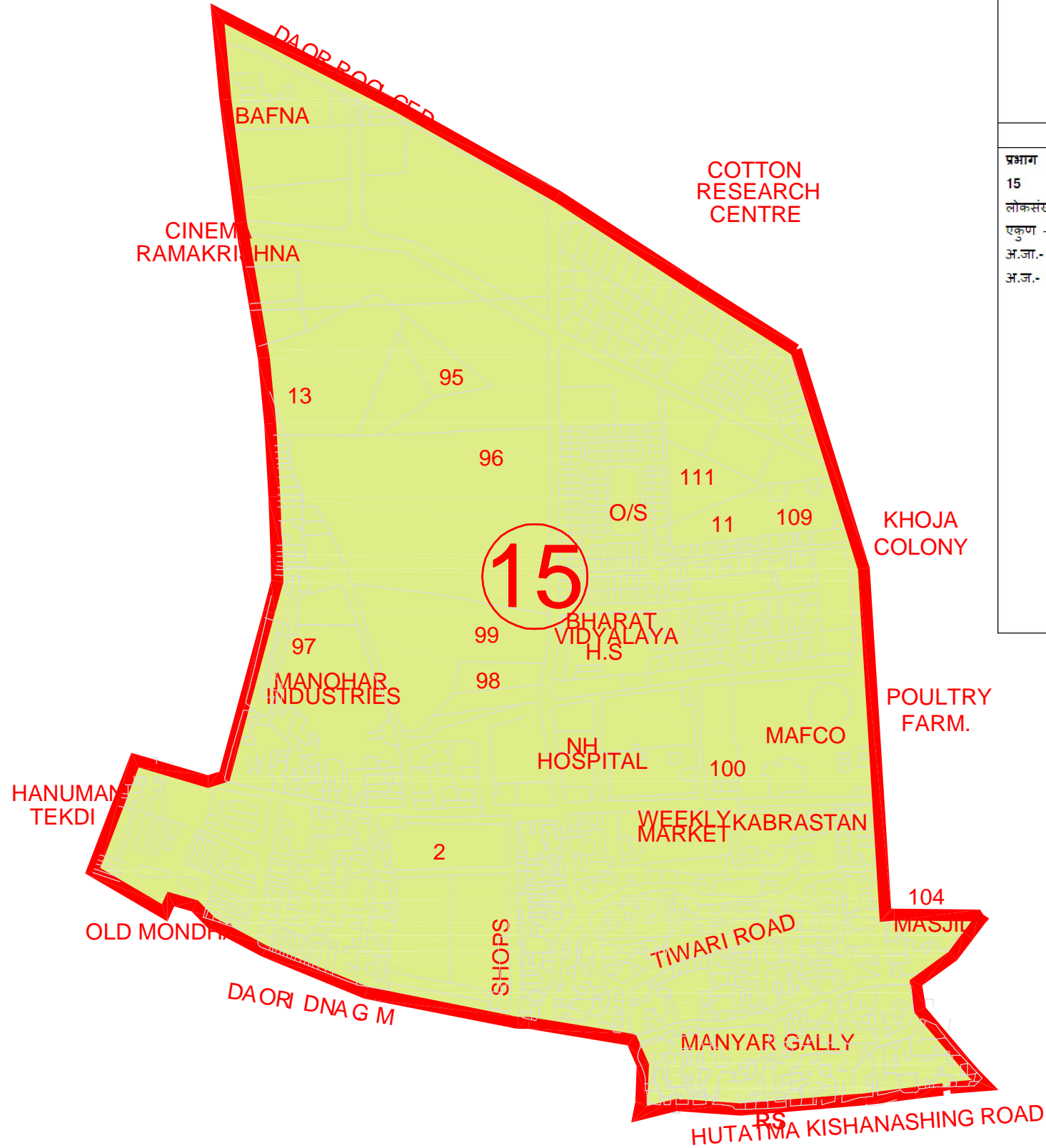


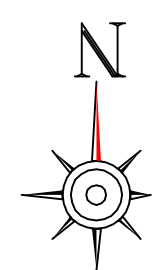
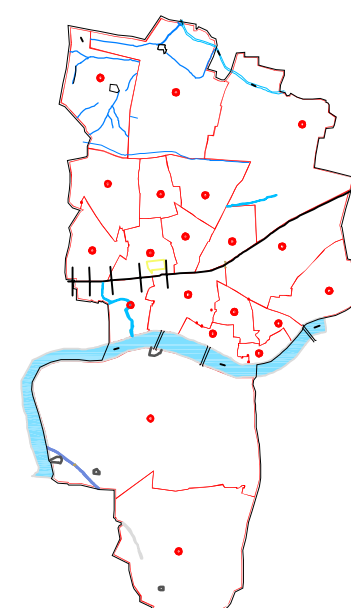
NANDED WAGHALA CITY MUNICIPAL CORPORATION, NANDED

PRABHAG
NO. 15

PLAN SHOWING ELECTION WARDS. 2017



प्रभाग क्रमांक	प्रभागाचे नांव असल्यास	प्रभागाची व्याप्ती (प्रभागातील थोडक्यात महत्वाची ठिकाणे/ परिसर / नगरे इ. नमूद करावीत)	प्रभागाच्या सिमा	आरक्षणाची स्थिती किती जागा कोणत्या प्रवर्गासाठी जसे अनु.जाती/ अनु.जमाती/ नागरीकांच्या मागासप्रवर्गासाठी या स्त्रियांसाठी (अनु.जाती /अनु.जमाती /नागरिकांचा मागासवर्ग स्त्रियांसाठी धरून)
1	2	3	4	5
प्रभाग क्रमांक - 15 लोकसंख्या - एकुण -24509 अ.जा.- 2450 अ.ज.- 471	इतवारा	बाफना, अबचलनगर, लोहागल्ली, चिराग गल्ली, गणेश टॉकीज, गोविंदबाग, सारडा प्रॉपर्टी, गिटटी केशन रोड, गुरुदारा दुकाने, पंचशिलनगर इतवारा चौक, डॉ. आंबेडकर वाचनालय, हनुमान मंदिर, मर्कस मस्जिद दर्गा, बर्की चौक, मन्थार गल्ली, मुल्ला बु-हाण टेकडा, लालवाडा रोड, जंगम गल्ली, उंजा मंदिर, धनगर टेकडा, गॅसतेल टेकडा, फुलवाला टेकडा, इतवारा मार्केट, जिल्हा परिषद शाळा, मुरली मार्केट, मंडई परिसर, संघसेननगर, मॅफको, साईनगर, शक्तीनगर, कच्छी कॉलनी, देशमुख कॉलनी.	उत्तर - बाफना मारुती शो रुम ते पूर्वकडे मुख्य हैदाबाद रोडने सयद अरशद अली स. महेनूद अली यांचा टिन शेड आवार असलेला मोकळा प्लॉट पर्यंत. पूर्व - स. अरशद महेबूब अली यांचा मोकळा प्लॉट ते मॅफको रोड ते मुमताज कुरेशी (चमडेवाले) यांचे घरापर्यंत ते शफी कुरेशी यांचे घर ते पूर्वकडे रस्त्याने कब्रस्तान जुनागंज पुर्व दक्षिण कोपरा ते पश्चिम दक्षिणरस्त्याने सावरीकर यांचा जूना दवाखाना समोरील बच्चेवार यांचे घर ते दक्षिणेकडे साखरेकर चौक पर्यंत. दक्षिण - साखरेकर चौक ते पश्चिमे कडे पिंपळाच्या झाडा खालील मुंजेश्वर मंदिर ते गणपती मंदिर ते सुहाग ज्वेलर्स ते उत्तरे कडे बर्की चौकात मोंगडपल्ली यांचे दुकान ते पश्चिमेकडे मुख्य रस्त्याने जुनामोंदा टॉवर ते पश्चिमेकडे मुख्य रस्त्यावरील मराठवाडा ट्रेडर्स पर्यंत. पश्चिम - मराठवाडा ट्रेडर्स ते उत्तरेकडे स्टार मुरमुरा ते पुर्वे कडे लोहार गल्ली रस्त्याने रणजितसिंघ मार्केट ते उत्तरे कडे भगतसिंघ रोड ते बाफना टि पाईट पर्यंत.	15-अ अनुसुचित जाती महिला 15-ब-नामाप्र 15-क -सर्वसाधारण महिला 15-ड-सर्वसाधारण



INDEX	
MUNCIPAL BOUNDRY	— — — — —
ELECTION WARD BOUNDRY	█
ELECTION WARD NUMBER	1, 2, 3 -----