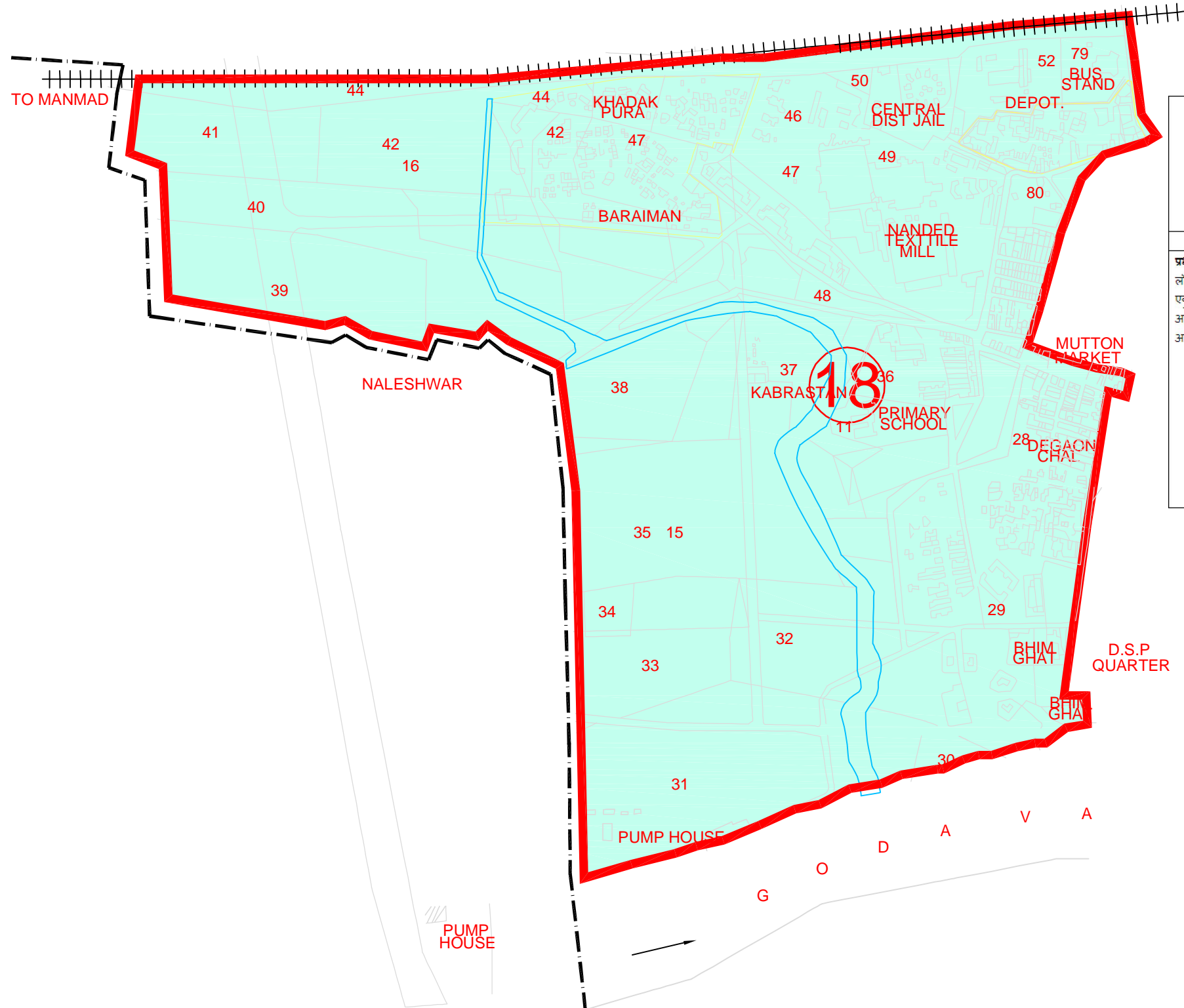


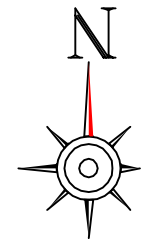
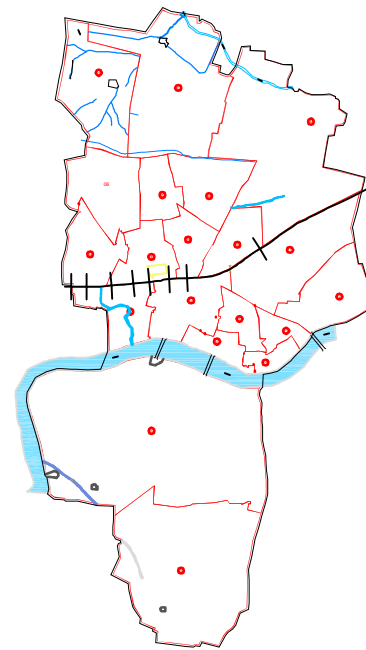
# NANDED WAGHALA CITY MUNICIPAL CORPORATION, NANDED

## PLAN SHOWING ELECTION WARDS. 2017

PRABHAG  
NO. 18



प्रभाग क्रमांक	प्रभागाचे नांव असल्यास	प्रभागाची व्याप्ती (प्रभागातील थोडक्यात ठिकाणे/ परिसर/नगरे इ. नमूद करावीत)	प्रभागाच्या सिमा	आरक्षणाची स्थिती किती जागा कोणत्या प्रवर्गासाठी जसे अनु.जाती/ अनु.जमाती/ नागरीकांच्या मागासप्रवर्गासाठी या स्त्रियांसाठी (अनु.जाती /अनु.जमाती /नागरिकांचा मागासवर्ग स्त्रियांसाठी धरून)
1	2	3	4	5
प्रभाग क्रमांक - 18 लोकसंख्या - एकूण -29271 अ.जा.-7828 अ.ज.-457	खडकपूरा / देगावचाळ	खडकपूरा, बारा इमाम मस्जिद, सेंट्रल जेल, नांदेड टेक्सटाईल मिल, दुलेशा रहेमान नगर, पक्की चाल, गोल चाळ, गंगाचाळ, देगावचाळ, भिमघाट, पंचशील नगर, सोमेश कॉलनीचा भाग, बस स्टॅन्ड इत्यादी	<b>उत्तर</b> - रेल्वे लाईन <b>पूर्व</b> - रेल्वे लाईन वरिल शिवाजी नगर ओल्डर हेड ब्रिज ते संगीता लॉज ते पश्चिमेकडे रॉयल मोटर्स दक्षिणेकडील बाजुने दक्षिणेकडे श्री.दिलीप प्रल्हाद शककरवार यांच्या जागेच्या दक्षिण पश्चिम कोपरा लागतच्या खुला भुखंडाचा उत्तर पश्चिम कोपरा ते पूर्वेकडे पोलीस कॉलनीच्या पश्चिमबाजुची कुंपनभित ते दक्षिणेकडे रामराव गायकवाड यांचे घर ते पश्चिमेकडे भगत फलोअर मिल ते दक्षिणेकडे मंदीर ते पोलीस क्वॉर्टरच्या पश्चिमेकडील बाजूच्या कुंपन भिंती लागतच्या रस्त्याने दक्षिणेकडे भिमघाट ते गोदावरी नदी. <b>दक्षिण</b> - गोदावरी नदी <b>पश्चिम</b> - मनपा हद्द	18-अ- अनुसुचित जाती महिला 18-ब-नामाप्र 18-क-सर्वसाधारण महिला 18-ड-सर्वसाधारण



### INDEX

MUNCIPAL BOUNDRY

ELECTION WARD BOUNDRY

ELECTION WARD NUMBER



1, 2, 3 -----