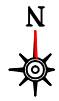
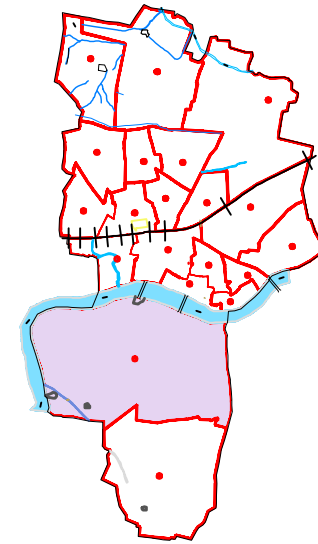
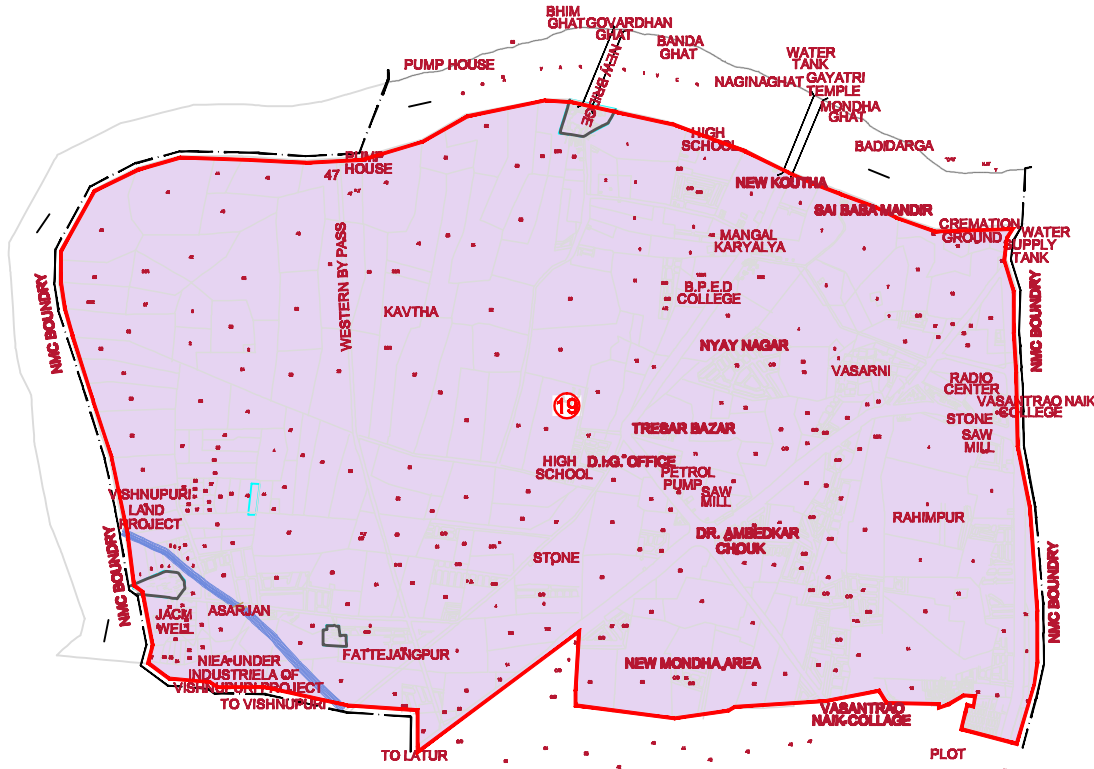


NANDED WAGHALA CITY MUNICIPAL CORPORATION, NANDED

**PRABHAG
NO. 19**

PLAN SHOWING ELECTION WARDS. 2017



INDEX

MUNICIPAL BOUNDRY	— — — — —
ELECTION WARD BOUNDRY	— — — — —
ELECTION WARD NUMBER	1, 2, 3 — — — — —

प्रभाग क्रमांक	प्रभागाचे नांव असल्यास	प्रभागाची व्याप्ती (प्रभागातील थोडक्यात महत्त्वाची ठिकाणे/परिसर/नगरे इ. नमूद करावीत)	प्रभागाच्या सिमा	आरक्षणाची स्थिती किती जागा कोणत्या प्रवर्गासाठी जसे अनु.जाती/ अनु.जमाती/ नागरीकांच्या मागासप्रवर्गासाठी या स्त्रियांसाठी (अनु.जाती/अनु.जमाती /नागरिकांचा मागासवर्ग स्त्रियांसाठी धरून)
1	2	3	4	5
प्रभाग क्रमांक-19 एकुण -29587 अ.जा.-6336 अ.ज.-1391	वसरणी/कोठा	मौ. फतेजंगपुर, असर्जन, कोठा, वसरणी, रहीमपुर व सिडकोचा भाग	उत्तर - गोदावरी नदी पूर्व - मनपा हद्द दक्षिण - मनपा हद्द ते पश्चिमेकडे परमंदिरसिंघ टमाना यांचे घर ते उत्तरेकडे जवादवार यांचे घराच्या उत्तरेकडील रिकामा प्लाटचा उत्तरपूर्व कोपरा ते पुर्वे कडे सेवामेडिकल ते उत्तरेकडे माळवे यांचे घर ते उत्तरेकडे गजभारे यांचे घर ते सिडको मुख्य रस्त्याने पश्चिमेकडे (संभाजी चौकाच्या उत्तरेकडील रस्त्याने)रमाबाई संखाराम पंडीत यांचे घर ते पश्चिमेकडे धुत यांचे घरासमोरील रस्त्याने दक्षिणेकडे सिडको मुख्य रस्ता ते सनराईज इंग्लीश स्कुलचा दक्षिण पश्चिम कोपरा ते उत्तरेकडे मौ.वसरणीच्या सर्वे क्र.४८ च्या दक्षिणेकडील हद्दीने पश्चिमेकडे सिडको मुख्य रस्ता ते पश्चिमेकडे मौ.वसरणीच्या दक्षिण शिव हद्दीने पश्चिमेकडे सर्वे क्र.५६ चा दक्षिण पश्चिम कोपरा ते उत्तरेकडे नांदेड लातुर रोड ते पश्चिमेकडे मनपा हद्दी पर्यंत. पश्चिम - मनपा हद्द	19-अ --- अनुसुचित जाती महिला 19-ब --- अनुसुचित जमाती 19-क --- नामाप महिला 19-ड --- सर्वसाधारण