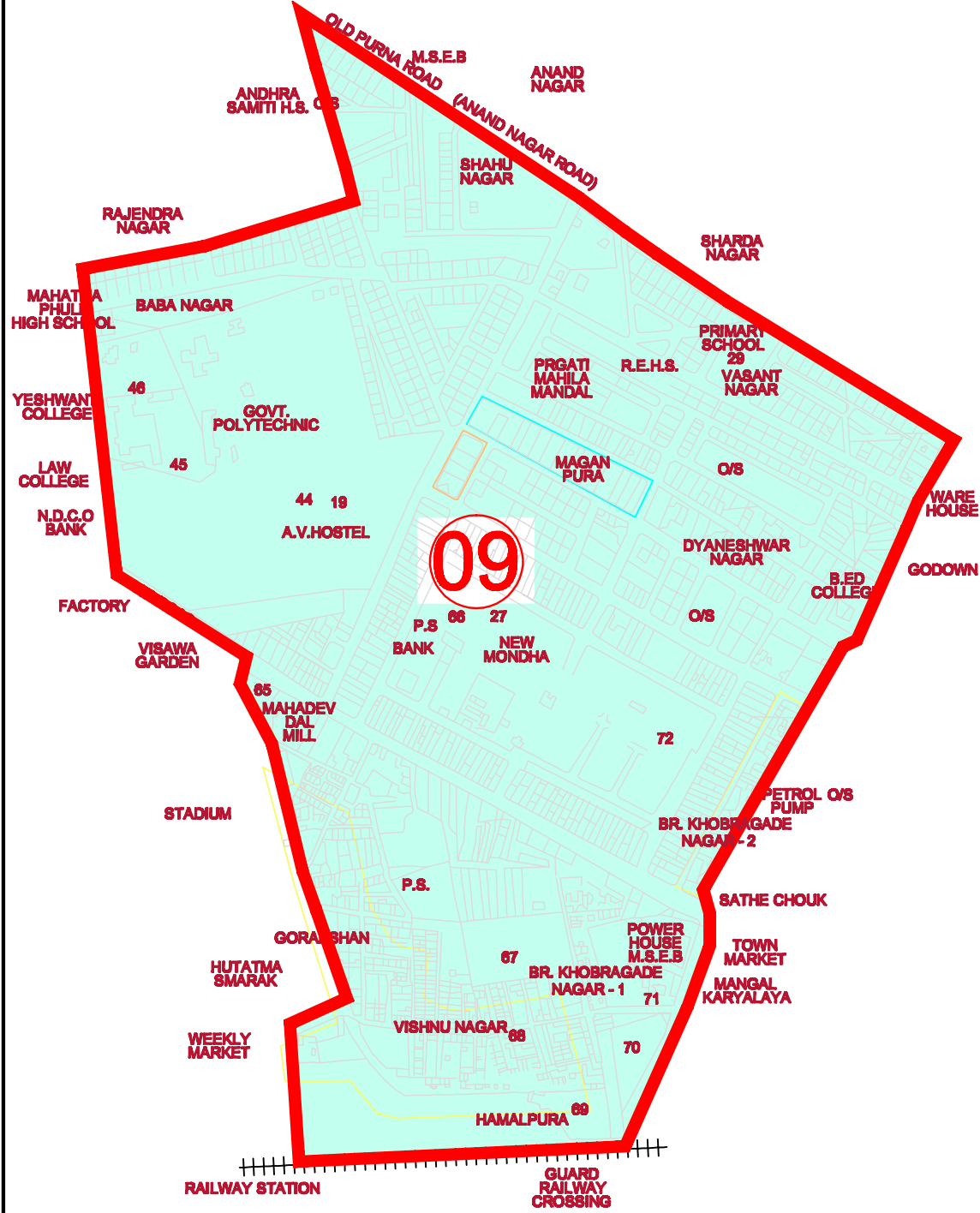
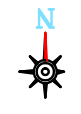
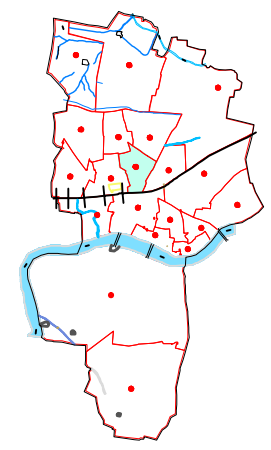


NANDED WAGHALA CITY MUNICIPAL CORPORATION, NANDED
PLAN SHOWING ELECTION WARDS. 2017

**PRABHAG
NO. 09**



| प्रभाग क्रमांक | प्रभागाचे नांव असल्यास | प्रभागाची व्याप्ती (प्रभागातील थोडक्यात महत्वाची ठिकाणे/ परिसर/नगरे इ. नमूद करावीत) | प्रभागाच्या सिमा | आरक्षणाची स्थिती किती जागा कोणत्या प्रवर्गासाठी जसे अनु.जाती/ अनु.जमाती/ नागरीकांच्या मागासप्रवर्गासाठी या स्त्रियांसाठी (अनु.जाती/अनु.जमाती /नागरिकांचा मागासवर्ग स्त्रियांसाठी धरून) |
|--|------------------------|---|--|--|
| 1 | 2 | 3 | 4 | 5 |
| प्रभाग क्रमांक - 9 लोकसंख्या - एकुण -25232 अ.जा.-4234 अ.ज.-913 | नवा मोंढा | हमालपुरा, मगनपुरा, इश्वरनगर, विष्णू नगर, महादेव दालमिल, बावा नगर, शाहू नगर, नवा मोंढा, वसंत नगर, खोब्रागडे नगर इत्यादी. | उत्तर - वाघमारे हॉस्पिटल बाबानगर ते पुर्वेकडे नामदेव सरोदे यांचे घर ते उत्तरेकडे परीस कासलीवाल यांची नवीन इमारत ते जुना पुर्णा रस्त्याने पुर्वेकडे आनंदनगर चौक ते नाईक चौकापर्यंत. पूर्व - नाईक चौक ते हिंगोली गेट रस्ता अण्णाभाऊ साठे चौक ते हिंगोली गेट ब्रीज पर्यंत. दक्षिण - रेल्वे लाईन पश्चिम - मो. सादीक मो. उस्मान (गोकूलनगर गोरक्षण) यांचे घर ते बसवंतराव रामशेट्टे यांचे घर ते पुर्वे कडे सरस्वती दुबय्या यांचे घर ते उत्तरेकडे रस्ता क्र 26 ते महादेव दालमिल व्ही.आय.पी. रस्त्याने पश्चिमेकडे शासकीय तंत्र निकेतन कॉनर ते वाघमारे हॉस्पिटल पर्यंत. | 9-अ --- अनुसुचित जाती महिला 9-ब --- नामाप्र 9-क --- सर्वसाधारण महिला 9-ड --- सर्वसाधारण |



| INDEX | |
|-----------------------|-----------|
| MUNICIPAL BOUNDRY | — — — — — |
| ELECTION WARD BOUNDRY | █ |
| ELECTION WARD NUMBER | 1, 2, 3 — |